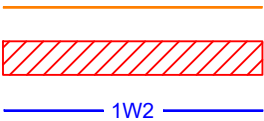
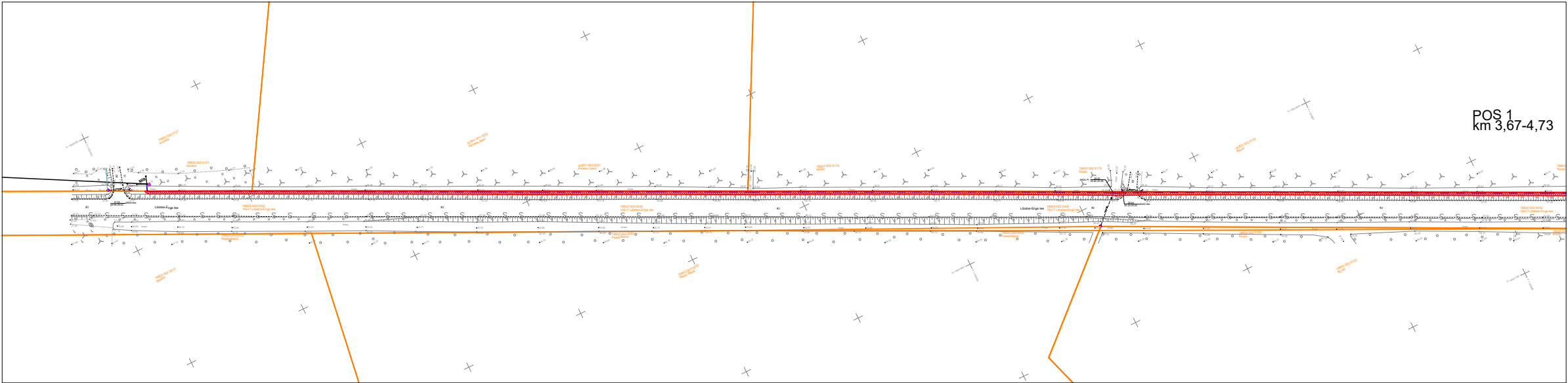
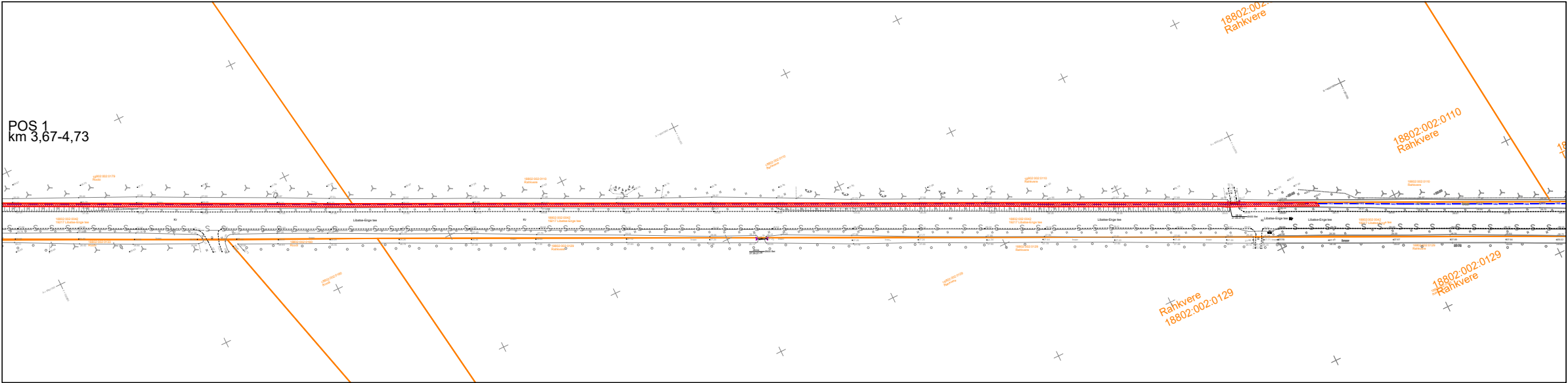


Isikliku kasutusõiguse seadmise plaan

Jrk nr	IKÕala Pos nr (plaanil)	Kinnistu registriosa number	Katastriüksuse tunnus, nimi ja sihtotstarve	Ala pindala ruutmeetrites m²
1.	1	6489150	18802:002:0042, 19217 Libatse-Enge tee, transpordimaa 100%	1469 m²



Katastriüksuse piir
Kasutusõiguse ala
Projekteeritud 10 kV maakaabelliin
maakaabelliini pikkus 1060 m

Projekt Pärnu-Jaagupi - Kaelase 10 kV fiidri rekonstrueerimine II etapp Põhja-Pärnumaa vald Pärnu maakond					Tellija Elektrilevi OÜ		
Joonis Isikliku kasutusõiguse seadmise plaan					Joonise nr IP5331		
Projekteeris	J.Hövel		05.2025	53051974	Möötkava	M 1:2000	
Kontrollis					Staadium	Tööprojekt	
					Keel EST	Leht 1	Lehti 1